

ESTRATTO MAPPA - ORIENTAMENTO

- Residenza "Paolella" - Via Tarsitta, 28
- 1 Ingresso ed Infermeria di cura Residenza
- Istituto Tecnico Industriale "Nicola Tesla"
- Ex-IC Scuola Elementare

ESTRATTO DI FATTO (LIBRETTO)



Libretto delle misure originalmente redificate in seguito di rilascio di licenza edilizia n. 1097 del 5 novembre 1964 (prot. n. 30363) e successivamente licenziate in abitabilità del 28 luglio 1969.

Azienda per il Diritto allo Studio Universitario della Regione Campania

PROGETTO DI FATTIBILITÀ TECNICA ED ECONOMICA

ai sensi D.Lgs 36/2023

Ristrutturazione edilizia con adeguamento strutturale della

Residenza Universitaria Paolella

Via Tarsitta, 28 - Comune di Napoli

CUP: B65G22000100002 - CIG: 9991188027



Committente:	ADISU RC Azienda per il Diritto allo Studio Universitario della Regione Campania Via Tarsitta, 28 - 80143 Napoli R.U.P. Andrea Cesarano - Responsabile Servizio Tecnico ADISURC
Progettazione architettonica:	ADISU RC SERVIZIO TECNICO ADISURC R.U.P. Andrea Cesarano R.S.P. Alessandro Tornatore
Progettazione strutturale e impiantistica:	Carmine Ingegneria SOCIETÀ CONSORTILE Via Ciro Menotti, 10 - 20129 Milano P.IVA 08936000967 - R.E.A. MI-2099174 Tel. 02 87388001 - PEC carmineingegneria@pec.it Direttore Tecnico Ing. Nicola Mancini Consulenza specialistica: Prof. Ing. Roberto Castellanza Prof. Ing. Alberto Carpinteri Ing. Stefano Sorace Ing. Massimo Salvini Ing. Antonio Napolitano

PROGETTO DI FATTIBILITÀ TECNICA ED ECONOMICA			
Rev.	Data	Oggetto	Codice elaborato
00	Maggio 2024	Prima emissione	TAV_URB_01_00

Tutti i diritti riservati, ai sensi del codice civile e della legge sul diritto d'autore



STATO DI FATTO:
PIANTA PIANO INTERRATO | scala 1:200



STATO DI FATTO:
PIANTA PIANO TERRA | scala 1:200



STATO DI FATTO:
PIANTA PIANO PRIMO | scala 1:200



STATO DI FATTO:
PIANTA PIANO SECONDO | scala 1:200

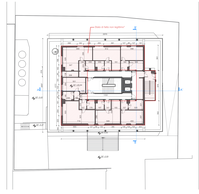

STATO DI FATTO:
PIANTA PIANO OTTAVO | scala 1:200

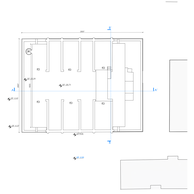

STATO DI FATTO:
PIANTA PIANO COPERTURA | scala 1:200



STATO DI FATTO:
PROSPETTO SUD | scala 1:200



STATO DI FATTO:
PROSPETTO OVEST | scala 1:200

STATO DI FATTO:
PROSPETTO EST | scala 1:200



STATO DI FATTO:
PROSPETTO NORD| scala 1:200



STATO DI FATTO:
SEZIONE AA' | scala 1:200



STATO DI FATTO:
SEZIONE BB' | scala 1:200



PROGETTO:
PIANTA PIANO INTERRATO | S.A2) | scala 1:200



PROGETTO:
PIANTA PIANO TERRA (S.00) | scala 1:200



PROGETTO:
PIANTA PIANO TIPO 1:
PIANO PRIMO (+3.81), TERZO (+9.53), QUINTO (+16.14), SETTIMO (+22.31) | scala 1:200



PROGETTO:
PIANTA PIANO TIPO 2:
PIANO SECONDO (+6.85), QUARTO (+13.04), SESTO (+19.25) | scala 1:200

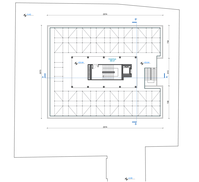

PROGETTO:
PIANTA PIANO OTTAVO (+25.64) | scala 1:200



PROGETTO:
PIANTA PIANO COPERTURA (+30.98) | scala 1:200



PROGETTO:
PROSPETTO SUD | scala 1:200



PROGETTO:
PROSPETTO OVEST | scala 1:200

PROGETTO:
PROSPETTO EST | scala 1:200



PROGETTO:
PROSPETTO NORD| scala 1:200



PROGETTO:
SEZIONE AA' | scala 1:200



PROGETTO:
SEZIONE BB' | scala 1:200